

# Leica Viva GNSS

Il Sistema GNSS  
più Versatile



- when it has to be **right**

**Leica**  
Geosystems

# La vostra Prospettiva: un Sistema GNSS

## Benvenuti in Leica Viva GNSS Non troverete un Sistema più Flessibile

### 4 pilastri di Versatilità

1

#### Tecnologia collaudata

Leica Viva GNSS nasce dopo anni di esperienza. Affidabilità e precisione sono le caratteristiche del GNSS Leica. Se volete lavorare sicuri del vostro equipaggiamento di rilievo, incrementando la produttività e valorizzando la qualità del vostro lavoro, scegliete Leica Viva GNSS.



2

#### Lavorate come preferite

Che siano su palina o nello zaino, montati su una macchina, un quad o una barca, utilizzati come stazione Base RTK, per monitoraggi a lungo termine o in qualsiasi altro modo – i sensori GNSS Leica Viva sono sempre in grado di eseguire qualsiasi lavoro.



Leica  
SmartTrack



Leica  
SmartCheck



Facile  
Setup della Base



Leica SmartStation



Leica GS15




# GNSS Versatile

Per ogni operazione di rilievo o di picchettamento, Leica Viva GNSS si adatta al vostro modo di operare, oggi e domani.



**3** **Pensando al futuro**  

Oggi potete non aver bisogno di un sistema GNSS completo di tutte le funzionalità, ma in futuro questo potrebbe accadere. I sensori GNSS Leica GS10, GS12 e GS15 sono completamente aggiornabili. Potete acquistare oggi ciò di cui avete bisogno, sapendo di poter aggiornare il vostro sistema in futuro.

**4** **Resistente** 

In tutte le condizioni di lavoro e per qualsiasi applicazione, operando a 65°C nel deserto o a -30°C in montagna - Leica Viva GNSS può misurare sempre. Grazie alla nuova tecnologia Leica Intenna non rischierete più di perdere, dimenticare o danneggiare qualsiasi antenna.



... lasciatevi ispirare



# La vostra Prospettiva: Semplicità su

## Benvenuti in Leica Viva GNSS Niente è più semplice

Leica Viva GNSS è stato progettato per aiutarvi a portare a termine lavori di rilievo e picchettamento con il minimo sforzo e nel minor tempo possibile.

Modulo 3.5G  
integrato

3.5G

Tecnologia  
Intenna



Radio per  
Stazione Totale



Fotocamera digitale  
integrata, 2Mpixel



SmartWorx Viva  
Semplicemente  
produttivo

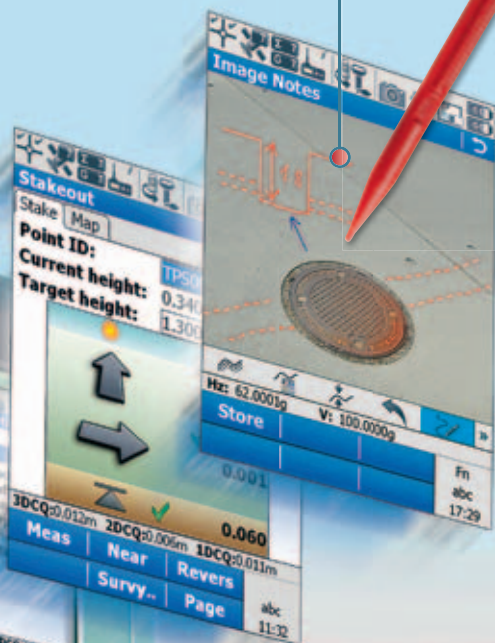
Smart  
Worx  
Viva

Docking Station Viva  
Universale



# Campo

Appunti e  
Assegnazione



## 4 Semplici Operazioni

1

### Scegliere



I sensori GNSS Leica GS10, GS12 e GS15, i controller CS15 e CS10, il software SmartWorx Viva e SmartWorx Viva LT, a differenza degli altri sistemi GNSS, lavorano perfettamente insieme. Scegliete una configurazione iniziale del sistema GNSS ed aggiornatelo solo quando necessario, adattandolo alle vostre esigenze.

2

### Connettere



Radio Satellite e Pacific Crest, radio per stazione totale, modem GSM/GPRS 3.5G e CDMA, WLAN e *Bluetooth*®, vi permettono di connettere il vostro sistema come preferite. Con la tecnologia Intenna nessun rischio di perdere, dimenticare o danneggiare l'antenna.

3

### Registrazione



SmartWorx Viva per controller CS10 e CS15, è stato progettato con due obiettivi: Semplicità e Produttività. Accendete il controller e "Inizia il Lavoro!". Oppure utilizzate la procedura Web-Server per configurare il sensore Leica GS e memorizzare i dati grezzi in formato Leica o RINEX per post-elaborazione, tutto con un click.

4

### Integrare



Terminato il lavoro di campagna, inizia quello in ufficio. Leica Geo Office importa, elabora, corregge ed esporta in qualsiasi momento i dati GNSS Viva. Oppure esportate i dati direttamente nel formato preferito - GSI, DXF, XML, FBK, RW5, e molti altri ancora.

Schede SD/CF, USB,  
WLAN, *Bluetooth*®




... lasciatevi ispirare



# La vostra Prospettiva: un Sistema co

## Vicini alle vostre esigenze

**Informazioni on-line attive** 


Active Customer Care (ACC) fornisce tutte le informazioni di cui avete bisogno 24 ore su 24, 7 giorni su 7. Con myWorld, aggiornate i vostri sistemi, acquistate nuovi applicativi, ricevete informazioni tecniche seguendo training on-line.

**Il vostro vantaggio** - risparmiare tempo e risorse potendo accedere in qualsiasi momento a tutte le informazioni che vi occorrono.

**Servizio Tecnico Attivo**

ACC è un insuperabile servizio tecnico, con una rete mondiale di laboratori d'assistenza autorizzati.

**Il vostro vantaggio** - continuare il lavoro con strumenti sostitutivi in caso di manutenzione. La vostra attrezzatura vi sarà restituita nel più breve tempo possibile.

**Training Attivo** 

ACC offre un programma completo di formazione con esperti del settore che effettuano training on-line, di gruppo o individuali.

**Il vostro vantaggio** - imparare ad ottenere il massimo dagli strumenti rispettando i vostri ritmi e la vostra convenienza.

**Supporto Clienti Attivo**

ACC sfrutta una struttura mondiale di tecnici competenti per offrirvi, quando necessario, un supporto valido e prezioso.

**Il vostro vantaggio** - avere sempre a disposizione un esperto che vi consiglia per ottenere piena produttività dal vostro strumento.

## Benvenuti in Leica Viva Non troverete un Sist

Con Leica Viva avrete una soluzione completa; le vostre esigenze si trasformeranno in realtà. Realizzate le vostre prospettive, oggi e domani.

Leica Viva TPS



Leica Viva TPS & GNSS



Leica SmartStation



Leica CS15

Leica CS10

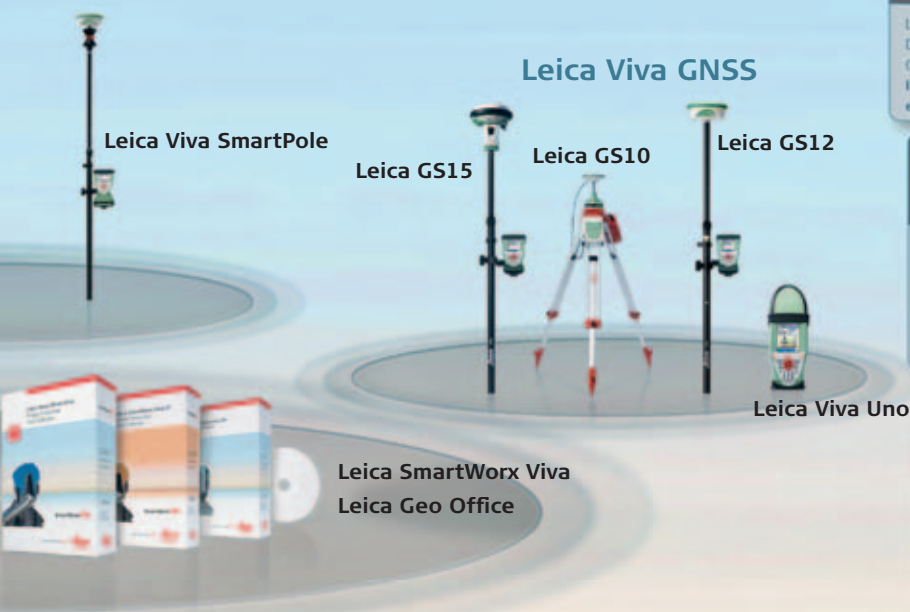
Controller & Soft



ACTIVE customer care 

# on cui crescere

# va tema più completo



## 4 elementi di Completezza

### Controller & Software Viva

Leica Viva offre una vasta scelta di controller con connessioni wireless. Grazie ad una gamma completa di software facili da usare, il vostro lavoro può cominciare immediatamente e finire più velocemente di prima.  
**Il vostro vantaggio** - selezionare il controller e il software per un'incomparabile efficienza.

### GNSS Viva

Leica Viva GNSS è la gamma completa di soluzioni GNSS versatili. Dall'integrazione completa, alle soluzioni totalmente modulari: GNSS Viva fornisce un sistema per gestire tutti i vostri lavori.  
**Il vostro vantaggio** - scegliere la soluzione GNSS ideale oggi e domani.


### TPS Viva

Leica Viva TPS è la stazione totale imaging più veloce nella sua classe. Grazie ad un'ampia gamma di modelli, miglior sistema di rilievo con singolo operatore, ineguagliabili prestazioni dell'EDM e più semplicità d'uso, troverete sempre la stazione totale ideale.  
**Il vostro vantaggio** - scegliere la migliore stazione totale per terminare i lavori più velocemente.

### GNSS & TPS Viva

Leica Viva fornisce una gamma completa di soluzioni GNSS e TPS. Con l'esclusivo SmartStation e la versatile SmartPole, vengono richieste meno misse in stazione, meno punti di controllo e la vostra flessibilità è al massimo.  
**Il vostro vantaggio** - completare il rilievo in modo più veloce e flessibile.

Software Leica Viva



## ... lasciatevi ispirare



Sia che vogliate tracciare un punto in un cantiere o abbiate bisogno di misure accurate di una galleria o di un ponte; sia che vogliate determinare l'area di particella o abbiate bisogno di picchettare un asse stradale o effettuare un aggiornamento cartografico – avete bisogno di dati precisi.

Leica Viva unisce una vasta gamma di prodotti innovativi progettati per rispondere alle quotidiane sfide dell'attività di rilievo. La versatilità hardware e le innovazioni software di Leica Viva forniscono la più avanzata tecnologia per garantire sempre la massima produttività. Leica Viva trasforma le vostre prospettive in realtà.

**When it has to be right.**

 **Swiss Technology**  
by Leica Geosystems

**TQM**  
ISO 9001 / ISO 14001

**Gestione Totale della Qualità –  
Il nostro impegno per la totale  
soddisfazione del cliente.**

Il marchio **Bluetooth**® ed i loghi sono di proprietà di Bluetooth SIG, Inc. L'utilizzo di tali marchi da parte di Leica Geosystems AG è permesso da licenza. Gli altri marchi e nomi commerciali sono di proprietà dei rispettivi proprietari.

Illustrazioni, descrizioni e specifiche tecniche non sono vincolanti e potrebbero variare.  
Stampato in Svizzera – Copyright Leica Geosystems AG, Heerbrugg, Svizzera, 2010.  
774093it – IX.10 – RDV



**Leica Viva**  
Brochure generale



**Leica Viva SmartPole**  
Brochure del prodotto



**Leica SmartWorx  
Viva**  
Brochure del prodotto



**Leica Viva LGO**  
Brochure del prodotto



**Leica Viva Uno**  
Brochure del prodotto